

PLANZEICHEN- ERKLÄRUNG

ART DER BAULICHEN NUTZUNG

SO

SONDERGEBIET § 10 BAUNVO
(SPORT)

MASS DER BAULICHEN NUTZUNG

z.B. I

ZAHL DER VOLLGESCHOSSE § 16 (2) 3 BAUNVO
(HÖCHSTGRENZE)

GEBHÖHE

GEBÄUDEHÖHE MAXIMAL § 16 (3) BAUNVO

AWH

AUSSENWANDHOHE MAXIMAL § 9 (1) 1 BAUGB

FH

FIRSTHÖHE MAXIMAL § 9 (1) 1 BAUGB


BAUWEISE

O

OFFENE BAUWEISE § 22 (1) BAUNVO


32 SATTELDACH / DR DACHNEIGUNG

GEMEINBEDARFSFLÄCHE



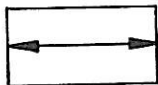
GEMEINBEDARFSFLÄCHEN
ZWECKBESTIMMUNG SIEHE § 9 (1) 5 BAUGB
PLANEINSCHRIEB

VERKEHRSFLÄCHE



ÖFFENTLICHE VERKEHRS-
FLÄCHEN MIT GEHWEG § 9 (1) 11 BAUGB

SONSTIGE FESTSETZUNGEN




HAUPTFAHRRICHTUNG




STELLPLATZE

§ 9 (1) 11 BAUGB




FLÄCHE ZUM ANPFLANZEN VON § 9 (1) 25 BAUGB
BÄUMEN UND STRÄUCHERN




ANPFLANZEN VON EINZEL- § 9 (1) 25 BAUGB
BÄUMEN

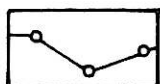
BEGRENZUNGSLINIEN




GRENZE DES RÄUMLICHEN GELTUNGS- § 9 (7) BAUGB
BEREICHS DES BEBAUUNGSPLANS



BAUGRENZE § 23 (1) BAUNVO



BESTEHENDE GRUNDSTÜCKSGRENZE



GEPLANTE GRUNDSTÜCKSGRENZE

VERFAHRENSVERMERKE

KREIS

RAVENSBURG

GEMEINDE

AICHSTETTEN

BEBAUUNGSPLAN

"AICHSTETTEN NORD"
2. BAUABSCHNITT
ERWEITERUNG


ZEICHENERKLÄRUNG




GRENZE DES RÄUMLICHEN GELTUNGS-
BEREICHES DES BEBAUUNGSPLANS
(§ 9 Abs. 7 BAUGB)



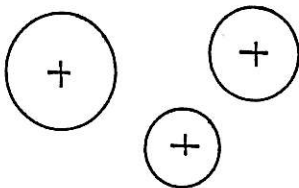
BAUGRENZE



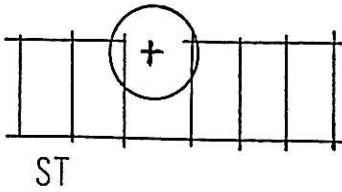
BESTEHENDE GRUNDSTÜCKSGRENZE



FAHRBAHNFLÄCHE



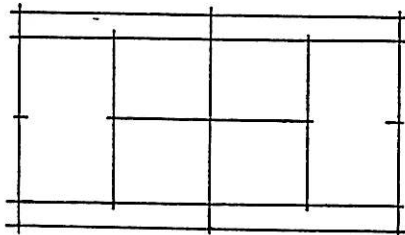
PFLANZGEBOT
(§ 9 Abs. 1 Nr. 25 a BAUGB)



STELLPLÄTZE

SO SPORT

SONDERGEBIET SPORT
(§ 10 BAUNVO)



TENNISFREIANLAGE
SANDPLATZ

FÜLLSCHEMA DER NUTZUNGSSCHABLONE

SONDERGEBIET DAS DER
ERHOLUNG DIENT
SO SPORT = TENNISANLAGE
§ 10 BAUNVO

ZAHL DER VOLLGESCHOSSE ALS
HÖCHSTGRENZE

DN = DACHNEIGUNG 25° - 30°
AWH = AUßENWANDHÖHE 4,50 M
FH = FIRSHÖHE MAX. 9,70 M